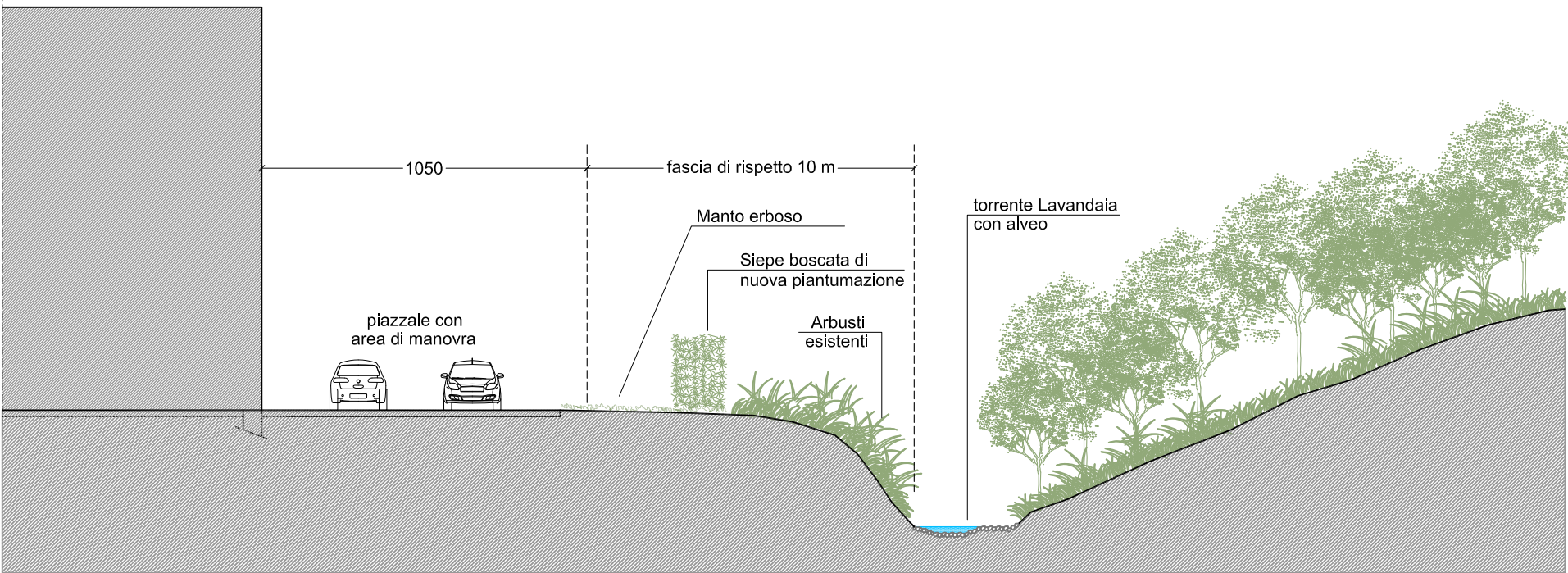
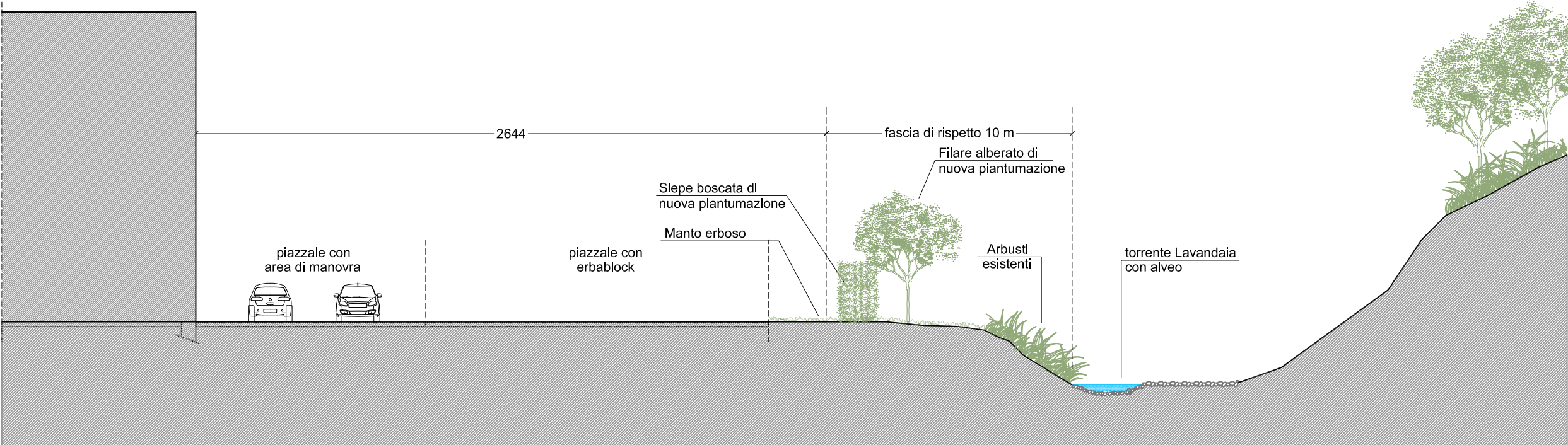


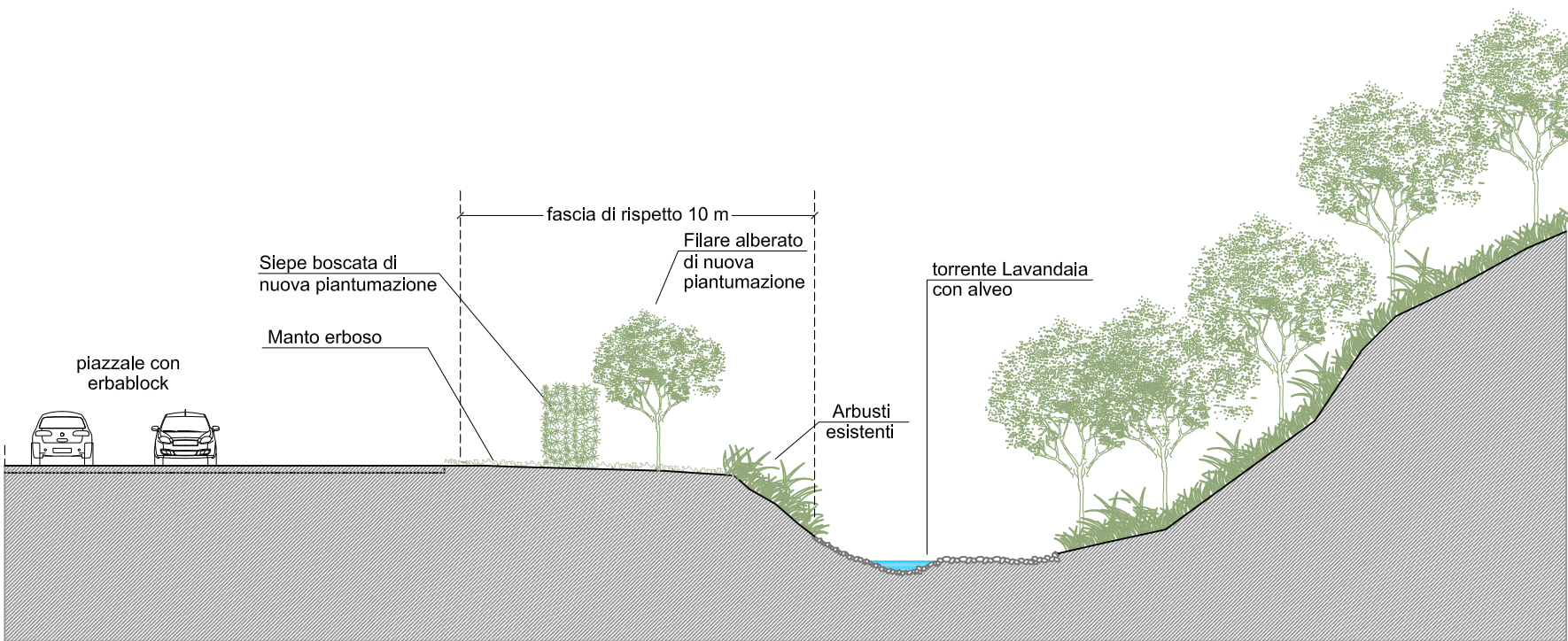
Sezione AA - scala 1:200



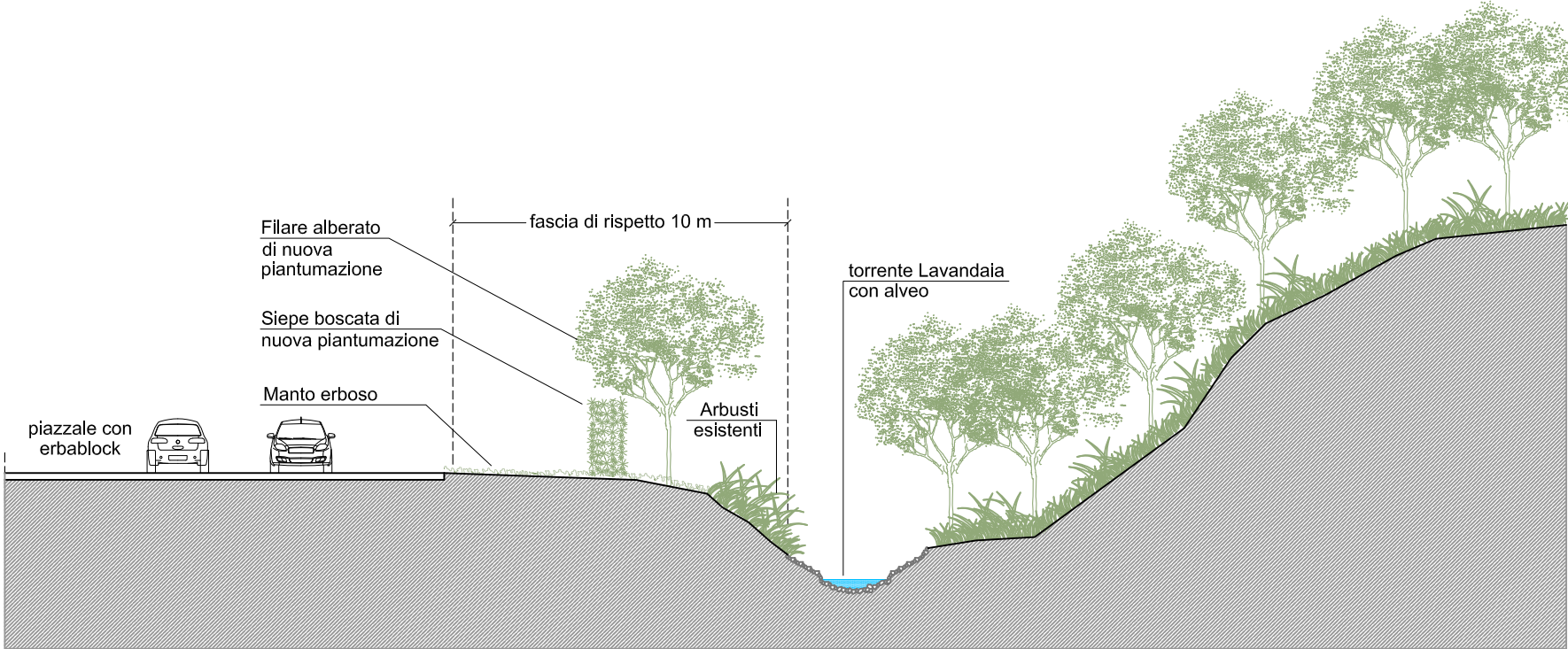
Sezione BB - scala 1:200



Sezione CC - scala 1:200



Sezione DD - scala 1:200



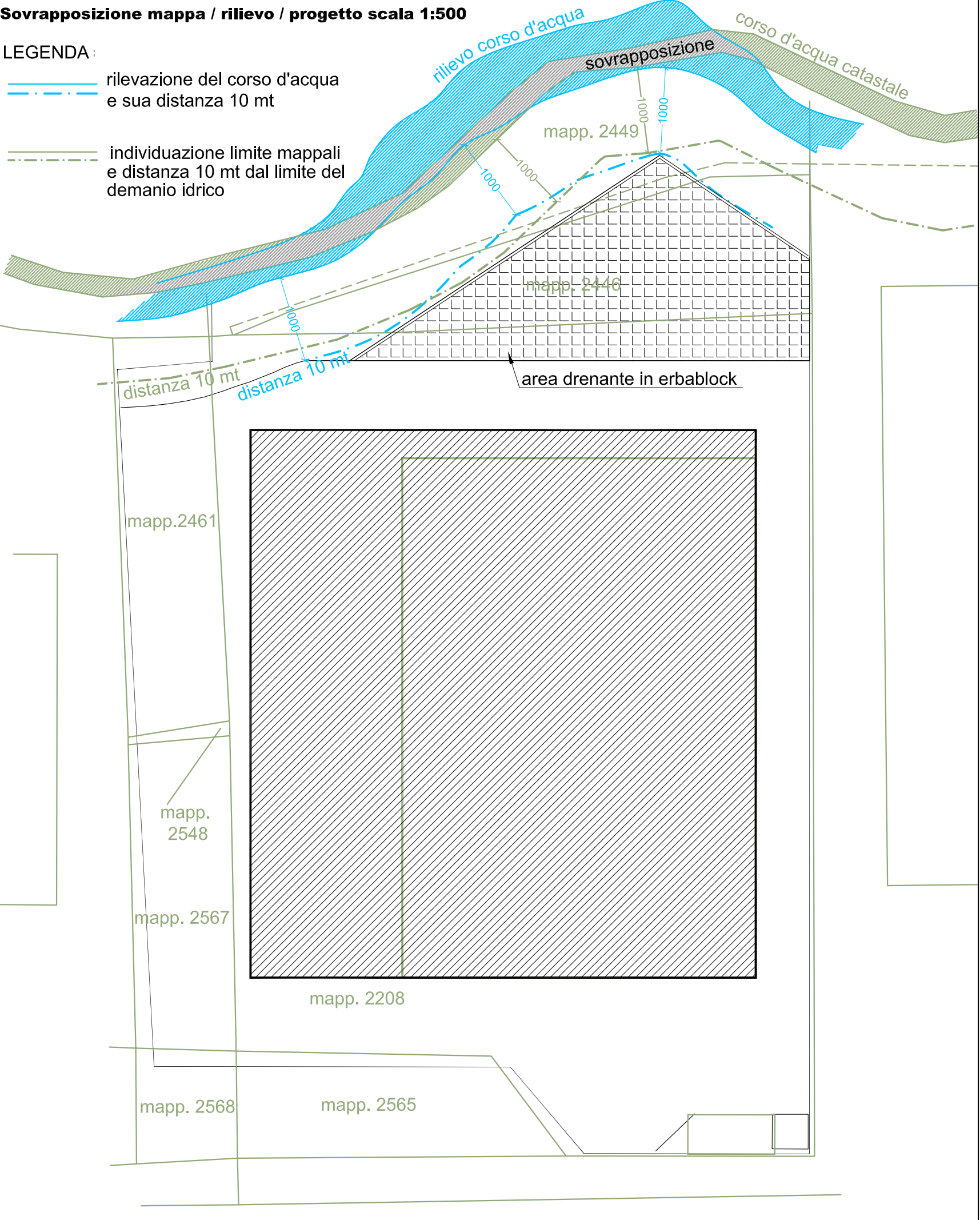
Sezione EE - scala 1:200



Sovrapposizione mappa / rilievo / progetto scala 1:500

LEGENDA:

- rilievo del corso d'acqua e sua distanza 10 mt
- individuazione limite mappali e distanza 10 mt dal limite del demanio idrico



UTILIZZATORE/COMMITTENTE:
Alfaplast S.p.A.

TITOLO:
**SUAP
DEMOLIZIONE E RICOSTRUZIONE
CAPANNONE INDUSTRIALE**

SITO:
**Comune di MISSAGLIA
Via 1 Maggio n.12/14**

L'UTILIZZATORE/COMMITTENTE:

IL PROGETTISTA:

IL DIRETTORE LAVORI:

L'IMPRESA:

OGGETTO:
**PROGETTO
estratto planimetria generale con
sezioni su torrente
sovrapposizione mappa / rilievo**

1c/9

DATA ASS.	DESCRIZIONE
21.04.2015	lavori per SUAP
09.10.2015	Intervento per Commissione Ambientale
27.01.2016	mitigazione ambientale Soprintendenza

DATA PROGETTO	FILE	SCALA	CODICE CLIENTE	DISEGNATORE
9 febbraio 2015	pl001	1:200 e 1:500	.	.

mpb società di ingegneria s.r.l.

missaglia - Via delle suffragette n.3 - tel. 039.924.11.01 - fax 039.924.04.73 - e-mail: info@mpbsrl.it